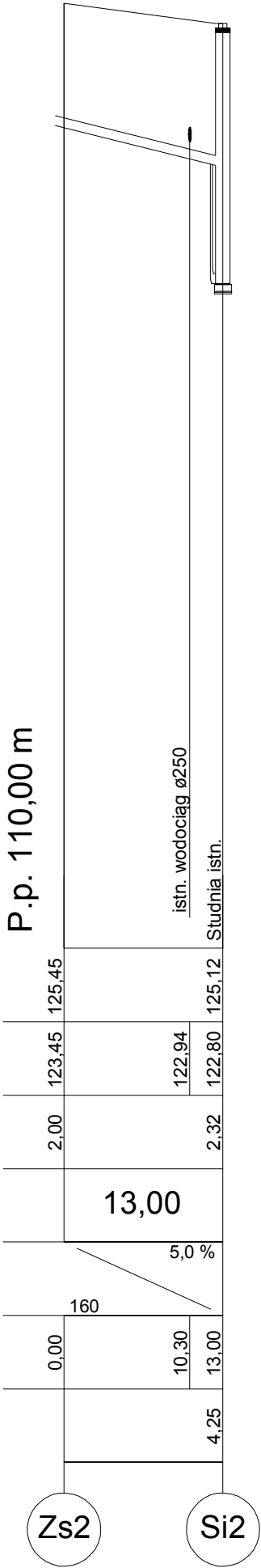

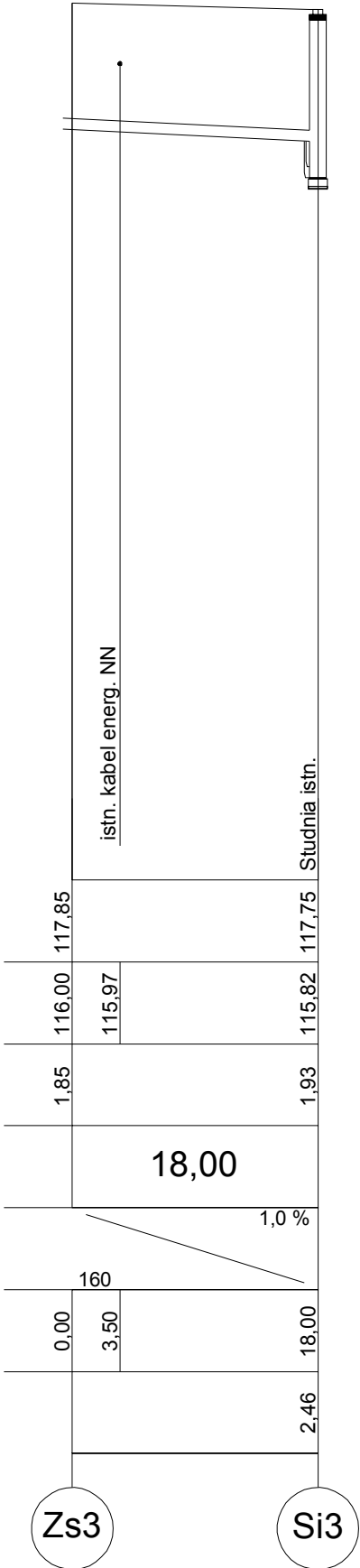

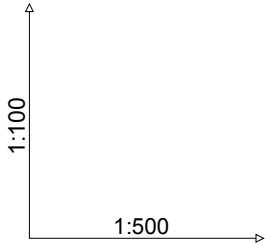


Poziom porównawczy 105,00 m n.p.m.

Rzędna terenu projektowanego	118,70	118,73
Rzędna dna kanału	116,70	116,67
Zagłębienie dna kanału [m]	2,00	2,06
Odległości [m]	1,50	
Średnice, materiał	Spadek	
Długość trasy [m]	0,00	4,14
Zagłębienie dna studzienki		



Studium projektu: OPERAT WODNOPRAWNY			
PRAWA AUTORSKIE ZASTRZEŻENIE	Jednostka projektowa:		Investor:
	ROAD CONCEPT RENATA KOZAK UL. SIENKIEWICZA 21 11-600 WĘGORZEWO		MIASTO OSTRÓW MAZOWIECKA UL. 3 MAJA 66 07-300
	Nazwa zadania:		Branża:
	BUDOWA ŚCIEŻEK ROWEROWYCH NA TERENIE MIASTA OSTRÓW MAZOWIECKA O DŁUGOŚCI OK. 17KM		Sanitarna
	Tytuł rysunku:		Skala:
Projektował: branża sanitarna		Podpis:	Data:
Sprawdził:		Podpis:	Nr rysunku: